

**ALLEGATO N**  
**CURRICULUM VITAE AL DPR 207/2010 E S.M.I.**

I sottoscritti CARLISI Davide, CARLISI Alessandro, CARLISI Andrea, consapevoli delle responsabilità penali in cui incorre chi sottoscrive dichiarazioni mendaci e delle relative sanzioni di cui all'art. 76 del D.P.R. n° 445/2000, nonché delle conseguenze amministrative di decadenza dai benefici eventualmente conseguenti al provvedimento emanato, ai sensi del D.P.R. n° 445/2000 dichiarano che i fatti, stati, qualità di seguito riportati corrispondono a verità.

<b>DATI GENERALI</b>		
PROFESSIONISTA (nome e cognome)		<b>Davide CARLISI</b> nato a Ivrea (TO), 28/06/1983 ; CRL DVD 83H28 E379L
ISCRIZIONE ORDINE (tipo e provincia)	deìdegli: Albo degli Architetti	prov. di: Torino
(n. e anno)	numero: 8355	anno: 28/04/2010
PROFESSIONISTA (nome e cognome)		<b>Alessandro CARLISI</b> nato a Ivrea (TO), 25/09/1985 ; CRL LSN 85P25 E379N
ISCRIZIONE ORDINE (tipo e provincia)	deìdegli: Collegio dei Geometri	prov. di: Torino
(n. e anno)	numero: 8816	anno: 30/01/2007
PROFESSIONISTA (nome e cognome)		<b>Andrea CARLISI</b> nato ad Ivrea (TO) il 08/08/1987; CRL NDR 87M08 E379J
ISCRIZIONE ORDINE (tipo e provincia)	deìdegli: Collegio dei Geometri	prov. di: Torino
(n. e anno)	numero: 9165	anno: 08/06/2009
Società/Studio di appartenenza	<b>STUDIO TECNICO CARLISI</b> – Associazione tra professionisti - Part. I.V.A. 10438980012	
Ruolo nella società/studio	PROFESSIONISTI ASSOCIATI	

<b>INCARICHI, SPECIALIZZAZIONI, ATTIVITÀ SCIENTIFICA, PREMI OTTENUTI IN CONCORSI</b>
<p><b>L'arch. CARLISI Davide</b> si occupa principalmente di progettazione architettonica, progettazione strutturale, certificazione energetica.</p> <p><b>ESPERIENZE PROFESSIONALI</b></p> <p>Da marzo 2009 ad aprile 2013 l'Arch. CARLISI Davide è stato consulente alla progettazione strutturale presso lo studio d'ingegneria di Torino SINTECNA s.r.l. dei prof. ing. Giuseppe Mancini, prof. ing. Paolo Napoli e ing. Consuelo Orza.</p> <p>Principali competenze: dimensionamento e verifica di elementi strutturali di edifici nuovi/esistenti e pubblici/privati in zona sismica e non, mediante metodo di calcolo agli elementi finiti in conformità al D.M. 14/01/2008.</p> <p>Alcuni lavori a cui ha partecipato: nuovo Ospedale di Alba Bra, sito nel comune di Verduno; nuova sede zonale del comando dei Carabinieri, sito nel comune di Torino; nuovo museo del vino presso il castello Falletti di Barolo; nuova stazione del corpo dei Carabinieri nel comune di Milano, adeguamenti sismici di edifici di civile abitazione o pubblici che hanno colpito L'Aquila nell'aprile 2009.</p> <p>I maggiori impieghi svolti sono:</p> <ul style="list-style-type: none"> <li>- (Regione Piemonte, A.S.L. CN2) Nuovo Ospedale di Alba Bra - Partecipazione al dimensionamento e verifica in zona sismica di tutti gli elementi strutturali in c.a. tramite analisi statica/dinamica, mediante metodo di calcolo agli elementi finiti;</li> <li>- (Comune di Barolo - CN) Nuovo museo del vino presso il castello Falletti di Barolo - Progettazione di un soppalco metallico di 24,45 mq ad uso vano tecnico per l'alloggiamento della macchina di unità di trattamento aria a servizio dell'ampia sala chiamata il "Tempio dell'Enoturista";</li> <li>- (Comune di Bassano del Grappa) Polo museale di S. Chiara - Verifiche di resistenza al fuoco per le strutture in c.a. del polo museale con l'ausilio di software di calcolo automatico e ai sensi della normativa vigente;</li> <li>- (Comune di Torino - TO) Nuova sede zonale del Comando dei Carabinieri - Modellazione mediante metodo di calcolo agli elementi finiti, dimensionamento e verifica di tutti gli elementi strutturali in c.a. in zona sismica 4, applicando le sole regole valide per le strutture non soggette all'azione sismica;</li> <li>- (Comune di Milano -MI) Partecipazione al dimensionamento e verifica di una copertura prefabbricata in carpenteria metallica ancorata alla base mediante tirafondi annegati in una trave rovescia in c.a.;</li> <li>- (Privato) Ristrutturazione ed adeguamento sismico di edificio seriamente danneggiato dall'evento sismico di aprile 2009 a L'Aquila;</li> <li>- (Privato – Casa Giuliani - AQ) Ristrutturazione ed adeguamento sismico di edificio seriamente danneggiato dall'evento sismico di aprile 2009 a L'Aquila;</li> <li>- (Chiesa di Santa Maria di Roio – Comune di L'Aquila - AQ) Ristrutturazione ed adeguamento sismico di edificio seriamente danneggiato dall'evento sismico di aprile 2009 a L'Aquila;</li> <li>- (Palazzo Girodi di Monastero – Comune di Costigliole Saluzzo - CN) Progetto esecutivo per rifacimento copertura lignea manica sud – est.</li> </ul> <p><b>Il geom. CARLISI Alessandro</b> si occupa principalmente di progettazione architettonica, coordinamento della sicurezza in fase di progettazione ed esecuzione, del campo topografico e catastale.</p> <p><b>Il geom. CARLISI Andrea</b> si occupa principalmente del campo topografico e catastale, redazioni di perizie, contratti di locazione, denunce di successione.</p>

Le maggiori commesse avute sono:

#### **COMMITTENTI PRIVATI**

##### **Progettazione architettonica, strutturale**

- (Castellano Deborah) Realizzazione di progetto con DIA per ristrutturazione di fabbricato con cambio di destinazione d'uso, da deposito ad abitazione di civile abitazione nel Comune di Strambino (TO). Importo presunto delle opere 59.722,49 Euro. Anno 2009;
- (D'Oro Orazio) Demolizione di locali adibiti ad autorimessa e successiva ricostruzione di locali atti ad ospitare un ristorante / bar pizzeria con i relativi servizi connessi e realizzazione di recinzione nel Comune di Ivrea (TO). Importo presunto delle opere 150.000,00 Euro. Anno 2009 - 2010;
- (Barolat Federica) Ampliamento di fabbricato residenziale esistente e locale autorimessa. Realizzazione del progetto costruttivo e direzione lavori delle strutture in c.a. Comune di Lessolo (TO). Importo presunto delle opere 70.000,00 Euro. Anno 2011;
- (Regruto Giuseppe) Progettazione strutturale, direzione lavori avente come oggetto l'incarico professionale per la redazione di una valutazione della sicurezza nei confronti di una costruzione esistente ampliata in altezza e dimensionamento e verifica di elementi principali e secondari della struttura linea di un tetto di civile abitazione e progetto di un solaio in latero- cemento e travi principali e secondari in c. a. su edificio esistente di civile abitazione nel Comune di Ivrea (TO). Importo presunto delle opere 100.000,00 Euro. Anno 2013;
- (Grassis Marina) progettazione architettonica dell'efficienza energetica, direzione lavori, coordinatore in fase di progettazione e in fase di esecuzione, accatastamento per ristrutturazione fabbricato di civile abitazione con recupero del sottotetto ed ampliamento dello stesso ai sensi della L.R. 20/2009 (Piano Casa) nel Comune di Palazzo d'Ivrea (TO). Importo presunto delle opere 150.000,00 Euro. Anno 2013-2015;
- (Mandolino Valentina, DEL GROSSO Daniele) Ristrutturazione del fabbricato con rifacimento copertura. Comune di Montanaro (TO). Importo presunto delle opere 50.000,00 Euro. Anno 2009 / 2015;
- (Morreale Rosetta) progettazione architettonica, strutturale, progettazione dell'efficienza energetica, direzione lavori, coordinatore in fase di progettazione e in fase di esecuzione rilievi topografici e accatastamento per la realizzazione di un fabbricato di civile abitazione unifamiliare nel Comune di Albiano d'Ivrea (TO). Importo presunto delle opere 180.000,00 Euro. Anno 2013 / 23/06/2017;
- (Fracasso Daniele) Studio di fattibilità per la realizzazione di una nuova unità immobiliare in Ivrea, frazione Torre Balfredo. Progetto architettonico in fase preliminare in villa ad unico piano di 220m<sup>2</sup>. Importo presunto dei lavori 280.000,00 euro. Anno 2017 in corso;

##### **Certificazione energetica**

- (Goglio Anna Maria) Redazione A.C.E., ai fini di locazione - Fabbricato sito in Pont C.se (TO), costruzione del 1890 circa, mai ristrutturato, classe energetica NC. Anno 2010;
- (Bravo Daniele) Redazione A.C.E., ai fini di locazione - Fabbricato sito in Bollengo (TO), costruzione del 1900 circa, mai ristrutturato, classe energetica NC. Anno 2011;
- (Garella Maria) Redazione A.C.E., ai fini di passaggio di proprietà - Fabbricato sito in Vico C.se (TO), costruzione del 1942 circa, ma ristrutturato, classe energetica NC Anno 2011;
- (Polla Franca) Redazione A.C.E., ai fini di locazione - Fabbricato sito in Settimo T.se (TO), costruzione del 1920 circa, mai ristrutturato, classe energetica G. Anno 2011;
- (Casolati Marzia) Redazione A.C.E., ai fini di locazione - Fabbricato sito in Piverone (TO), costruzione del 1900 circa, ristrutturato nel 1974, classe energetica F. Anno 2012;
- (Ruocco Virginia) Redazione A.C.E., ai fini di locazione - Fabbricato sito in Castellamonte (TO), costruzione del 1400 circa, mai ristrutturato, classe energetica G Anno 2012;
- (Ferrero Vercelli Caterina) Redazione A.C.E., ai fini di locazione - Fabbricato sito in Bandissero Canavese (TO), costruzione del 1904 circa, mai ristrutturato, classe energetica NC. Anno 2012;
- (Carlisi s.r.l.) Redazione A.C.E., ai fini di atto di compravendita - Fabbricato di nuova costruzione, ultimato in maggio 2013, costituito da n. 11 alloggi con n. 4 piani fuori terra, sito in Strambino (TO), classe energetica B. Anno 2013;
- (Edra s.r.l.) Redazione A.C.E., ai fini di compravendita - Fabbricato di nuova costruzione, ultimato in settembre 2013, costituito da n. 9 villette, n. 4 alloggi sito in Bollengo (TO), classe energetica B di cui una villa in classe A. Anno 2013-2014;
- (Lettieri Teresa) Redazione A.C.E., ai fini di compravendita. Fabbricato sito in Montalto Dora (TO), costruzione ante 1967, ma ristrutturato, classe energetica F. Anno 2014;
- (Raio Maria) Redazione A.C.E. ai fini di locazione. Fabbricato sito in Ivrea (TO), costruzione 1960, ristrutturato nel 2004, classe energetica D. Anno 2014;
- (Crotta Alessandro) Redazione A.C.E. ai fini di locazione. Fabbricato sito in Chiaverano (TO), costruzione del 1946, ristrutturato nel 2005, classe energetica C. Anno 2015;
- (Delù Mario) Redazione A.C.E. ai fini di locazione. Fabbricato sito in Strambino (TO). Costruzione del 1993, mai ristrutturato. Classe energetica C. Anno 2015;
- (Crotta Franco) Redazione A.C.E. ai fini di locazione. Fabbricato sito in Chiaverano (TO). Costruzione del 1946, ristrutturato nel 2005, classe energetica G. Anno 2015;
- (Lagna Ivana Luciana) Redazione A.C.E. ai fini di locazione. Fabbricato sito in Cascinette d'Ivrea (TO). Costruito nel 1930, ristrutturato nel 1995, classe energetica F. Anno 2015;
- (Edra s.r.l.) Redazione A.P.E. ai fini di vendita in fabbricato sito in Cascinette d'Ivrea (TO). Anno 2017;
- (Nolis S.r.l.) Redazione APE ai fini di vendita fabbricato sito in Montalto Dora d'Ivrea (TO). Anno di riferimento 2017. Importo dei lavori 529,62 euro.

##### **Coordinamento della sicurezza nei cantieri**

- (Rete S.p.A.) Coordinamento in fase di progettazione e in fase di esecuzione per demolizione totale e ricostruzione di distribuzione carburanti nel Comune di Trecate (NO). Importo presunto 280.000,00 Euro. Anno 2011;
- (Grom) Coordinatore della sicurezza in fase di progettazione ed esecuzione per manutenzione straordinaria del fabbricato. Comune di Viareggio (LU). Importo presunto 80.000,00 Euro. Anno 2011;
- (Brosio) Coordinatore della sicurezza in fase di progettazione ed esecuzione per modifica della copertura sul fabbricato esistente. Comune di Rivarossa (TO). Anno 2011;
- (R.F.A. Case) Coordinatore della sicurezza in fase di progettazione ed esecuzione. D.I.A. per opere interne, sostituzione serramenti, sostituzione caldaie, rifacimento copertura. Anno 2011/2012;
- (Nord Monte Rosa s.r.l.) Coordinatore in fase di esecuzione per lavori di "Restauro e risanamento conservativo fabbricato ad uso civile abitazione nel Comune Gressoney Saint Jean (AO). Importo di presunto delle opere 250.000,00 Euro. Anno 2012;
- (Carlisi s.r.l.) Coordinamento in fase di esecuzione per la realizzazione di un nuovo fabbricato residenziale plurifamiliare nel Comune di

Strambino (TO). Importo presunto delle opere 1.100.000,00 Euro. Anno 2010 - 2013;

- (Alpi Costruzioni di Frignani e Levio) Coordinatore in fase di progettazione e in fase di esecuzione per nuova recinzione di realizzazione fabbricato residenziale monofamiliare nel Comune di Barbania (TO). Importo presunto delle opere 250.000,00 Euro. Anno 2011 - 2013;
- (Nord Monte Rosa s.r.l.) Coordinatore della sicurezza in fase di progettazione ed esecuzione per restauro e risanamento conservativo fabbricato di civile abitazione. Comune di Gressoney Saint Jean (AO). Importo presunto delle opere 500.000,00 Euro. Anno 2013/2014;
- (Opera Diocesana per la Preservazione della Fede) Coordinatore della sicurezza in fase di progettazione ed esecuzione per Ripassatura manto di copertura. Comune di Colletterto Giacosa (TO). Importo presunto delle opere 30.000,00 Euro. Anno 2015;
- (Casapieri Andrea, Elena Maria) Coordinatore della sicurezza in fase di progettazione ed esecuzione per manutenzione straordinaria del fabbricato. Importo presunto delle opere 50.000,00 Euro. Anno 2015/2016;
- (Edra s.r.l.) Coordinatore della sicurezza in fase di progettazione ed esecuzione per costruzione di nuovi edifici residenziali. Importo presunto delle opere 2.000.000,00 Euro. Anno 2012/2018.

#### **Rilievi topografici / accatastamenti / frazionamenti / riconfinamenti**

- (Vecellotti ing. Lorenzo) Redazione di rilievo topografico con stesura di piano quotato e relative sezioni per successivo studio di fattibilità per rifacimento strada di collegamento nel Comune di Cossato (BI). Importo 1.200,00 Euro. Anno 2010;
- (Vecellotti ing. Lorenzo) Redazione di rilievo topografico compreso di rielaborazione dati, redazione di planimetria, del tratto di strada sita nel Comune di Sandigliano (BI). Importo 1.800,00 Euro. Anno 2010/2011;
- (S.T.N. s.n.c.) Studio di fattibilità per manutenzioni su tratto autostradale sulla tratta Sant'Albano - Fossano; Redazione di rilievo plano-altimetrico per manutenzioni su tratto autostradale sulla tratta Sant'Albano - Fossano (CN). Importo 2.625,00 Euro. Anno 2010/2011;
- (Quarelli ing. Gianluca) Redazione del rilievo plano-altimetrico, comprensivo della stesura e del piano quotato, della strada e piazza sita nel Comune di Ozegna (TO). Importo 400,00 Euro. Anno 2012/2013;
- (Soc. Edra s.r.l.) Affidamento del servizio di riconfinamenti, frazionamenti, inserimento in mappa e accatastamento di un nuovo complesso immobiliare, composto da n. 13 unità immobiliari nel Comune di Bollengo (TO). Importo 8.000,00 Euro. Anno 2012/2015;
- (Quarelli ing. Gianluca) Redazione rilievi topografici del torrente sito in Forno Canavese. Importo 500,00 Euro. Anno 2015;
- (Eur s.p.a.) Aggiornamento atti catastali mediante presentazione del tipo mappale e/o frazionamento e denunce di variazione in catasto fabbricati per gli immobili proprietà dell'ente, quali: Palazzo Archivio di Stato, Palazzo delle Scienze, Palazzo delle Tradizioni Popolari e Palazzo Polizia Scientifica - Edificio Sud. Anno 2015/2016. Importo 25.232,40 Euro. Anno 03/09/2015 - 10/02/2016;
- (Umbra Acque) Affidamento del servizio topografico ai fini dell'esecuzione della progettazione dell'intervento "Approvvigionamento idrico del sistema Quadro - Casemasce - Torreluca (collegamento Pasquarella)". Importo a base d'asta 17.000,00 euro. Anno 2017-in corso;
- (Reh s.r.l.) Commessa Consip Dussman avente per oggetto i rilievi delle scuole della Regione Puglia; Stesura del PDA sulle amministrazioni scolastiche, in base al numero di posti accantonati a disposizione in vari Comuni del Piemonte, Lazio, Liguria, Sardegna; Rilievo architettonico ed impiantistico degli ospedali di Firenze quali Palagi e Santa Maria Nuova e quello di Borgo San Lorenzo; Rilievo architettonico, impiantistico e restituzione grafica di alcuni fabbricati di proprietà del Politecnico di Milano; Rilievo architettonico, impiantistico degli ospedali facenti parte dell'asl della Regione Liguria; Rilievo architettonico, impiantistico e restituzione degli immobili di proprietà dell'Università di Pavia. Importo 46.950,56 euro, anni dal 2013 al 2017.

#### **Perizie**

- (F.lli Paonessa s.r.l.) Perizia asseverata di stima di beni immobili siti nel Comune di Rivarolo Cse. Anno 2011;
- (Carlisi Salvatore) Perizia Asseverata di stima di beni immobili siti nel comune di Albino d'Ivrea. Anno 2012;
- (Rao Stefano) Perizia asseverata di stima di beni immobili siti nel Comune di Caluso. Anno 2013;
- (Avv. Alisetta Lorenzo) Perizia asseverata di stima di beni immobili siti nel Comune Baldissero Canavese. Anno 2016;
- (Napoli Servizi s.p.a.) Redazione della stima asseverata, finalizzata alla dismissione degli immobili appartenenti al patrimonio del Comune di Napoli e gestiti dalla Napoli s.p.a. Anno 2016;
- (C.P.A. Service) Incarico professionale relativo alla redazione di stime asseverate, per gli immobili siti in Ivrea (TO) di proprietà dell'Istituto Salesiano Cardinal Cagliero. Importo 1.000,00 euro. Anno di riferimento 2016.

#### **COMMITTENTI PUBBLICI**

##### **Progettazione architettonica, strutturale**

- (Azienda USL 3 Pistoia - PT) Rilievi architettonici e strutturali, stesura di prospetti e sezioni; coordinamento delle indagini di rilievo sull'edificio; modellazione calcolo e interpretazione numerica del modello sismico; computo metrico estimativo in seguito all'Affidamento di incarico professionale finalizzato alle indagini e alla verifica di vulnerabilità sismica dell'edificio strategico e rilevante denominato padiglione cassa di risparmio nell'area del ceppo nel Comune di Pistoia (PT). Importo lavori 2.605.058,28 Euro. Anno 2014;
- (Comune di Rivoli) l'affidamento di incarico professionale per l'esecuzione di verifiche tecniche dei livelli di sicurezza sismica scuola media Primo Levi. Importo onorario 29.611,35 Euro. Anno 2015/2016;
- (Agenzia del Demanio Direzione Regionale Friuli Venezia Giulia) Affidamento delle attività di redazione e presentazione al Comune di Cormons della documentazione necessaria all'ottenimento della sanatoria urbanistica ed edilizia a completamento della istanza presentata in data 31/12/1986. Anno 2017;
- (Città di Latiano - BR) Ridefinizione della progettazione esecutiva e coordinamento della sicurezza in fase di progettazione; riferiti all'intervento di "Manutenzione Straordinaria e messa in sicurezza della Scuola elementare statale "Bartolo Longo - Plesso 1". Progettazione esecutiva e coordinamento della sicurezza in fase di progettazione. Importo presunto dei lavori 162.144,54 euro. Importo a base d'asta 14.128,89 euro. Anno di riferimento 2011/2017 - 12/04/2018.

##### **Coordinatore della sicurezza nei cantieri**

- (Ministero delle Infrastrutture e Trasporti -Provveditorato 00.PP. Piemonte e Valle d'Aosta) Affidamento dell'incarico di coordinatore in fase di esecuzione per lavori di rinforzo alla palazzina UPG della Questura. Importo 39.189,89 Euro. Anno 2013/2014;
- (Provincia di Vercelli) Affidamento dell'incarico di coordinatore in fase di esecuzione per l'intervento di completamento per la messa a norma in materia di sicurezza antincendio e superamento delle barriere architettoniche dell'edificio sede dell'ITG "C. Cavour", Corso Italia n. 44. Importo lavori 250.000,00 Euro. Anno 2014/2015;
- (Provincia di Biella) Coordinatore della sicurezza in fase di esecuzione della scuola I.T.C. Motta del Comune di Mosso. Importo base d'asta 4.323,86 Euro. Anno 01/09/2016 - 31/01/2017;
- (Ministero delle Infrastrutture e dei Trasporti della Provincia di Verbania) Coordinatore della sicurezza in fase di esecuzione per Manutenzione Edifici di proprietà - Importo base d'asta 11.937,50 Euro. Anno 2017 - in corso;
- (Città di Rivarolo Canavese) Affidamento incarico professionale di coordinamento per la sicurezza in fase di progettazione ed esecuzione ai sensi del D.Lgs. n. 81/2008 e s.m.i. dei lavori di opere da muratore - triennio 2018/2020. Importo a base d'asta 13.000,00 euro. Anno 2017 - in corso.

### **Certificazione energetica**

- (Comune di Vico C.se - Torino) Redazione A.C.E., ai fini di locazione - Fabbricato adibito a Caserma del Corpo Forestale, sito in Vico C.se (TO), costruzione del 1930 circa, mai ristrutturato, classe energetica F. Anno 2011;
- (Azienda Sanitaria Locale n. 3 Genovese) Affidamento incarico per prestazioni tecniche ed estimative propedeutiche alla cessione di immobili. Redazione di n. 2 APE. Anno 2015;
- (Azienda Ospedaliera -Università Città della Salute e della Scienza di Torino) Redazione n° 2 APE nel comune di Torino di cui un alloggio e un negozio. Importo dei lavori 430,00 euro. Anno 2017;
- (Città di Treviso) Affidamento dei servizi di redazione attestato di prestazione energetica Palazzo sede della Prefettura di Treviso, variazione catastale e redazione attestato di prestazione energetica di porzione di fabbricato destinato ad uso ufficio in via Lancieri di Novara, frazionamento e accatastamento Scuola Media Bianchetti, redazione dell'Attestato di Prestazione Energetica di n. 9 alloggi di edilizia residenziale pubblica. Attestato di prestazione energetica A.P.E. di un asilo e due immobili costruiti nel 1870 quali denominati "Cedraia" e "Teatrino". Importo a base d'asta 7.300,00 euro + 760,00 euro. Anno 2017 – 2018.

### **Rilievi topografici / accatastamenti / frazionamenti / riconfinamenti**

- (Comune di Cascinette d'Ivrea -TO) Incarico professionale per la redazione di frazionamento catastale ed inserimento in mappa della strada di collegamento tra la S.P. n° 74 e la S.P. n° 76 e la variazione catastale al N.C.E.U. di due mappali. Importo a base di gara Euro 2.440,00. Anno 2009/2010;
- (Comune di Burolo - TO) Incarico professionale per la redazione di Tipo mappale e frazionamento catastale per inserimento in mappa di tratto di strada comunale e censimento di fabbricato ad uso deposito. Importo a base di gara Euro 1.680,00. Anno 2010;
- (Comune di Sommo - PV) Incarico professionale per la redazione di Tipo mappale con frazionamento e l'accatastamento di mini alloggi e pertinenze per anziani. Importo a base di gara Euro 3.600,00. Anno 2011;
- (Comune di Pertusio - TO) Incarico professionale per la stesura e presentazione di frazionamento presso Strada Comunale Cà Bianca. Importo a base di gara Euro 1.200,00. Anno 2011;
- (Direzione del Genio Militare per la Marina - RM) Affidamento incarico professionale per verifica ed aggiornamento catastale, catasto terreni ed urbano, dei complessi immobiliari denominati "Comprensorio Acqua Traversa - Caserma Paolucci (ID 2638) - e "Stazione Radio Santa Rosa - Zona Logistica (ID 6427)". Importo a base di gara Euro 123.618,50. Anno 19/06/2010 – 14/11/2011;
- (Comunità Montana Valle Susa e Val Sangone -TO) Incarico professionale per la redazione di tipo di frazionamento e successivamente per del riconfinamento per gli immobili interessati parzialmente dalla realizzazione delle opere di sistemazione del torrente Cincischia ed affluenti e riconfinamento nuovi punti di frazionamento. Importo a base di gara Euro 9.323,57. Anno 2011/2012;
- (Comune di Monterotondo - RM) Incarico professionale relativo al frazionamento delle aree destinate a standard dal PRG vigente da acquisire al Patrimonio Comunale. Importo a base di gara Euro 4.000,00. Euro 2012;
- (Comune di Foglizzo - TO) Incarico professionale all'accatastamento del campo sportivo comunale. Importo a base di gara Euro 1.000,00. Euro 2012;
- (Comune di Cascinette d'Ivrea - TO) Incarico professionale per redazione frazionamento catastale ed inserimento in mappa della via Boves e della strada a fondo cieco Vp1. Importo a base di gara Euro 3.000,00. Anno 2012;
- (Comune di Ivrea -TO) Affidamento di servizio per l'accatastamento del complesso immobiliare di Monte leggero (sede SMAT) in Via Miniere n. 65. Importo a base di gara Euro 1.760,00. Anno 2012/2013;
- (Comune di Cambiano -TO) Affidamento frazionamento di terreno di proprietà comunale al fine di alienare l'area. Importo a base di gara Euro 799,99. Anno 2013;
- (Comune di Montecchio Maggiore -VI) Affidamento del servizio di frazionamento e di accatastamento completo della Caserma dei Carabinieri e del suo ampliamento, pratica catasto terreni e urbano, controlli visure con verifiche planimetrie esistenti e inserimento ampliamento. Importo a base di gara Euro 4.000,00. Anno 2013;
- (Comune di Augusta - SR) Affidamento del servizio di frazionamento dei terreni siti in Augusta. Importo a base di gara Euro 3.000,00. Anno 2013;
- (Provincia di Torino) Incarico professionale per i frazionamenti in seguito ai lavori di "Sistemazione idrogeologica ed idraulica del nodo fluviale di Ivrea - lavoro in collaborazione con il geom. ACCOTTO Silvio. Anno 2013;
- (Comune di Lorzè -TO) Incarico professionale per i frazionamenti in seguito alla procedura per la cessione bonaria per pubblica utilità di aree site nel Comune di Lorzè. Lavoro in collaborazione con il geom. ACCOTTO Silvio importo a base d'asta 1.900,00 Euro. Anno 2014;
- (Servizio Genio Civile Regionale L'Aquila) Affidamento di incarico di redazione di rilievi topografici relativi ai lavori da eseguire nei Comuni di Fossa - Villa Sant'Angelo, Popoli, Sulmona, Scontrone - Castel di Sangro. Importo a base di gara Euro 15.000,00. Anno 2013/2014;
- (Comune di Alpignano - TO) - Affidamento incarico per la redazione di pratiche catastali finalizzate all'accatastamento della nuova palestra polifunzionale di Via Maglione. Importo a base d'asta 2.199,99 Euro. Anno 2014/2015;
- (Comune di Augusta - SR) Affidamento del servizio di frazionamento dei terreni siti in Augusta. Importo a base di gara Euro 1.000,00. Anno 2015;
- (Università degli Studi di Pavia) Conferimento dell'incarico professionale per la redazione di atti catastali finalizzati al rilievo celimetrico e frazionamento del complesso infrastrutturale stradale via Adolfo Ferrata - Via Abbiategrasso - Via Cascinazza - Via Giulotto, intersezione Via Ferrata - Via Mondimo uscita tangenziale ovest. Importo 2.300,00 Euro. Anno 2015;
- (Azienda Sanitaria Locale n. 3 Genovese) Affidamento incarico per prestazioni tecniche ed estimative propedeutiche alla cessione di immobili - redazione di n. 2 APE - Importo 3.350,00 Euro. Anno 2015;
- (Comune di Mariano Comense) - Affidamento incarico per prestazioni tecniche per frazionamento area sita in via Sant'Agata - Via Fiumagalli. Importo 813,21 Euro. Anno 2015;
- (Autorità di Bacino Lacuale dei Laghi Maggiore, Comabbio, Monate e Varese) Rilievi topografici, redazione planimetrie idrauliche, redazione stralcio piano altimetrico, redazione profili altimetrici longitudinali, redazione sezioni trasversali., di tutte le strutture di approdo ed ormeggio. Importo 20.000,00 Euro. Anno 31/12/2014 - 18/11/2015;
- (Comune di Cambiano) Affidamento di incarico professionale per variazione catastale di appezzamento di terreno comunale ora adibito a giardino. Importo a base d'asta 1.000,00 Euro. Anno 23/11/2015 - 04/02/2016;
- (Comune di Fossano) Affidamento di incarico professionale per la predisposizione di pratiche catastali varie. Importo a base d'asta 7.800,00 + 800,00+1.000 Euro. Anno 03/02/2016 - 25/07/2016;
- (Comune di Vaiano) Aggiornamento atti catastali relativi alla scuola di Sofignono. Importo a base d'asta 1.247,99 Euro. Anno 28/06/2016 - 25/07/2016;
- (Comune di Roma) Affidamento di incarico professionale per la redazione di frazionamenti di alcune aree di proprietà 7. Importo a base di gara 8.000,00. Anno 26/01/2016 - 22/09/2016;

- (ASL di Sassari) Affidamento servizi odi regolarizzazione e accatastamento fabbricati siti in Viale Mancini n. 17, Sassari, e presso terreni in agro di Sassari, località S. Francesco e Località Taniga Malafede. Importo a base d'asta 2.699,99 Euro. Anno 10/02/2016 – 26/10/2016;
  - (Città d'Ivrea) Ampliamento catastrale del cimitero. Accatastamento e rilievi topografici. Importo a base d'asta 2.842,11 Euro. Anno 16/06/2016 - 23/09/2016;
  - (Comune di Luzzi) Affidamento del servizio di redazione del tipo di frazionamento finalizzato all'acquisizione al patrimonio comunale delle aree necessarie per i lavori di "Ampliamento del cimitero comunale" sita nella Località Vigna dei Monaci. Importo a base d'asta 1.541,50 Euro. Anno 05/09/2016 – 20/09/2016;
  - (Comune di Bracciano - RM) Affidamento servizio di accatastamento e d'inserimento in mappa dell'asilo nido sito in località San Celso. Importo a base d'asta 3.100,00 euro. Anno 02/09/2016 - 22/09/2016;
  - (Agenzia del Demanio – Direzione Regionale Veneto) Rilievi topografici e attività volte al corretto aggiornamento dei dati catastali degli immobili di proprietà dello Stato gestiti dall'Agenzia del Demanio, situati nella Provincia di Venezia. Importo a base d'asta 52.000,00 Euro. Anno 20/09/2016 - 02/2017;
  - (Agenzia del Demanio - Direzione Regionale Sardegna) Procedura aperta per l'affidamento del servizio topografico e attività volte al corretto aggiornamento dei dati catastali degli immobili di proprietà dello Stato gestiti dall'Agenzia del Demanio, situati nella regione Sardegna. Gli immobili sono così denominati: "Caserma Compagnia Carabinieri di Alghero"; "Sede Tenenza Guardia di Finanza - Fin. T.G. Scanu"; Ex Caserma Baddimanna". Anno 17/10/2016 - 27/01/2017. Importo a base d'asta 47.495,00 Euro;
  - (Ater Roma) Rilievi topografici, frazionamento e accatastamento per l'inserimento in mappa di fabbricati. Importo a base d'asta 3.300,00 euro. Anno 15/02/2017 – 11/04/2017;
  - (Agenzia del Demanio - Direzione Regionale Emilia Romagna) Procedura aperta per l'affidamento del servizio di rilevamento topografico e attività volte al corretto aggiornamento dei dati catastali degli immobili di proprietà dello Stato gestiti dall'Agenzia del Demanio, situati nella regione Emilia Romagna. Importo a base d'asta 39.000,00 Euro. Anno 30/11/2016 – 06/06/2017;
  - (Comune di Sant'Antonio Abate) Incarico professionale di redazione topografico piano altimetrico delle sedi stradali nell'ambito dell'intervento di realizzazione della rete fognaria su strade comunali. Lavoro eseguito: Rilievi topografici, redazione planimetrie, redazione piano altimetrico, redazione profili altimetrici longitudinali, redazione sezioni trasversali. Importo 3.500 euro. Anno 2017;
  - (Agenzia del Demanio - Direzione Regionale Piemonte Valle D'Aosta) Procedura aperta per l'affidamento del servizio di rilevamento topografico e attività volte al corretto aggiornamento dei dati catastali degli immobili di proprietà dello Stato gestiti dall'Agenzia del Demanio, situati nella regione Piemonte Valle d'Aosta. Importo a base d'asta 40.600,00 Euro. Anno 06/02/2017 – 03/08/2017;
  - (Agenzia del Demanio - Direzione Regionale Puglia) Procedura aperta per l'affidamento del servizio di rilevamento topografico e attività volte al corretto aggiornamento dei dati catastali degli immobili di proprietà dello Stato gestiti dall'Agenzia del Demanio, situati nella regione Puglia. Gli immobili sono così denominati: "Caserma Carabinieri Casarano"; "Caserma Carabinieri Maglie"; "Caserma Carabinieri Presicce"; "Batteria Brin"; "Caserma Attanasio della Guardia di Finanza". Importo a base d'asta 25.020,00 Euro. Anno 05/12/2016 – 08/11/2017;
  - (Agenzia del Demanio – Direzione Regionale Piemonte e Valle D'Aosta) Procedura aperta per l'affidamento del servizio di rilevamento topografico e attività volte al corretto aggiornamento dei dati catastali dell'immobile di proprietà dello Stato denominato "Castello del Conto Verde o Quattro Torri". Importo a base d'asta 8.000,00 euro. Anno 2017 – 18/10/2017;
  - (Agenzia del Demanio - Direzione Regionale Abruzzo - Molise) Procedura aperta per l'affidamento del servizio di rilevamento topografico e attività volte al corretto aggiornamento dei dati catastali degli immobili di proprietà dello Stato gestiti dall'Agenzia del Demanio, situati nella regione Abruzzo - Molise. Importo a base d'asta 24.790,00 Euro. Anno 22/12/2016 – 07/11/2017;
  - (Comune di Roaschia - CN) Affidamento di incarico professionale di durata quinquennale per il rilievo topografico dello stato di avanzamento della cava in loc. Monfranco – Tabanot in Raschia. Importo a base d'asta 20.000,00 Euro. Anno 2014/in corso;
  - (Comune di Cerro Maggiore) Affidamento di incarico per i rilievi piano – altimetrici dell'area di cava in Località San Lorenzo – Ambito estrattivo ATEg5 – anni 2015-2016-2017. Importo a base di gara 10.500,00. Anno 2015/ 2018;
  - (Agenzia del Demanio – Direzione Regionale Friuli Venezia Giulia) Rilievi topografici e attività volte al corretto aggiornamento dei dati catastali degli immobili di proprietà dello Stato gestiti dall'Agenzia del Demanio, situati nella Regione Autonoma Friuli Venezia Giulia – provincia Udine e Gorizia. Importo a base d'asta 48.076,92 Euro. Anno 12/09/2016 – 20/07/2018;
  - (Comune di Motta Sant'Anastasia (CT)) Rilievo piano altimetrico e altimetrico dell'area attinente alla progettazione definitiva esecutiva della caserma nonché alle successive operazioni di accatastamento. Anno 22/06/2017- in corso. Importo a base d'asta 3.386,28 euro;
  - (Agenzia del Demanio – Direzione Regionale Calabria) Procedura aperta per l'affidamento del servizio di rilevamento topografico e attività volte al corretto aggiornamento dei dati catastali degli immobili di proprietà dello Stato gestiti dall'Agenzia del Demanio, situati nella regione Reggio Calabria e Vibo Valentia. Importo a base d'asta 47.580,00 euro. Anno 14/02/2017 – 31/05/2018;
  - (Agenzia del Demanio– Direzione Regionale Liguria) Affidamento delle prestazioni di rilievi topografici e delle attività volte al corretto aggiornamento dei dati catastali, degli immobili di proprietà dello Stato gestiti dall'Agenzia del Demanio, situati nella Regione Liguria. Importo a base d'asta 77.000,00 euro. Anno di riferimento 20/07/2017- 02/05/2018;
  - (Città di Treviso) Affidamento dei servizi di redazione attestato di prestazione energetica Palazzo sede della Prefettura di Treviso, variazione catastale e redazione attestato di prestazione energetica di porzione di fabbricato destinato ad uso ufficio in via Lancieri di Novara, frazionamento e accatastamento Scuola Media Bianchetti, redazione dell'Attestato di Prestazione Energetica di n. 9 alloggi di edilizia residenziale pubblica. Attestato di prestazione energetica A.P.E. di un asilo e due immobili costruiti nel 1870 quali denominati "Cedraia" e "Teatrino". Importo a base d'asta 7.300,00 euro + 760,00 euro. Anno 2017 – 2018;
- Perizie**
- (Comune di Pertusio) Perizia asseverata di stima di beni immobili siti nel comune di Pertusio. Importo 400,00 Euro. Anno 2011;
  - (Azienda Sanitaria Locale n. 3 Genovese) Affidamento incarico per prestazioni tecniche ed estimative propedeutiche alla cessione di immobili. Verifica della conformità edilizia, prestazione pratica in sanatoria, variazioni catastali, predisposizione APE e perizia asseverata. Importo 3.350,00 euro. Anno 2015;
  - (Azienda Ospedaliero Universitaria Torino) Affidamento d'incarico redazione perizie di stima del più probabile valore di mercato di alcuni immobili di proprietà, quali: Ex presidio Ospedaliero Maria Adelaide, Cascina Pellerina di Lucento, Ex Presidio Ospedaliero C.R.F., Appartamento in via Ventimiglia. Importo 14.500,00 euro. Anno 2017 – in corso.

#### **CONCORSI**

2007. Concorso "STUDENTS FOR STUDENTS" indetto e promosso dal Dipartimento di Scienze e Tecniche per i Processi di Insediamento del Politecnico di Torino e dall'Edisu Piemonte per il conferimento di premi, menzioni e tirocini extracurricolari presso l'ufficio tecnico dell'Edisu Piemonte;

2013. Partecipazione al Concorso indetto da "CHIOGGIA RENIVATIO" per idee di architettura per la riqualificazione dell'area "REDUCI" nel Comune di Chioggia (VE);

2013. Partecipazione al Concorso indetto dal CONSORZIO VILLA TROILI per "Idee per la realizzazione di un asilo nido 60 bambini e attrezzatura parco pubblico e gioco bambini" nel Comune di Roma (RM);  
 2013. Partecipazione al Concorso indetto dal Comune di Bollengo (TO) per "Bando di concorso di idee a procedura aperta per la "Riquilificazione dell'area ex circolo dopolavoro".

## PUBBLICAZIONI

///////

## CONVEGNI E CONFERENZE

///////

## CARATTERISTICHE DELLA STRUTTURA ORGANIZZATIVA: PERSONALE (rapporto di lavoro, titolo di studio e mansioni svolte)

Lo Studio Tecnico CARLISI è un'associazione tra professionisti, legalmente riconosciuta con atto notarile del Notaio Donatella Farcito di Ivrea il 11/01/2011, registrato presso l'Agenzia delle Entrate di Ivrea il 25/01/2011 al n. 320 serie 1T; l'associazione ha aperto la partita IVA con il codice attività n. 71.12.30 "ATTIVITA' SVOLTE DA GEOMETRI.

Lo **Studio Tecnico CARLISI** è composto da:

**CARLISI geom. Alessandro**, iscritto al Collegio dei Geometri di Torino dal 30/01/2007 al n. 8816;

**CARLISI geom. Andrea**, iscritto al Collegio dei Geometri di Torino dal 08/06/2009 al n. 9165;

**CARLISI arch. Davide**, iscritto all'Ordine degli Architetti sezione A di Torino dal 28/04/2010 al n. 8355.

Lo Studio Tecnico Carlisi è un'associazione operanti nel campo della progettazione, sicurezza e prevenzione nei luoghi di lavoro ed in ambito catastale/topografico, con committenze pubbliche e private.

In ambito progettuale, ogni commessa comprende sopralluoghi, verifica della fattibilità tecnico-economica, rilievi, redazione e presentazione delle pratiche comunali, fino alla definizione esecutiva dell'opera, curando anche gli aspetti riguardanti la progettazione della sicurezza di cantiere e la parte strutturale.

Durante la realizzazione dell'opera, si esegue la direzione dei lavori architettonica/strutturale, il tracciamento dell'opera ed il coordinamento della sicurezza.

Specializzati nel campo topografico/catastale, si eseguono operazioni di rilievo, misurazioni, riconfinamenti, frazionamenti, tracciamenti, inserimento in mappa di fabbricati, accatastamenti, variazioni, visure e voltture.

Tra le altre competenze: consulenze in ambito di sicurezza alle imprese (Piano Operativo di Sicurezza, Piano di Montaggio Uso e Smontaggio dei ponteggi), risparmio energetico (redazione di attestato di certificazione energetica ai sensi del D.Lgs 311/06), redazione di contratti d'affitto, denunce di successione, visure ipotecarie, divisioni, amministrazione di condominio, detrazioni fiscali.

All'interno dello studio mi occupo di progettazione, coordinamento della sicurezza nei cantieri mobili, rilievi topografici, pratiche catastali e consulenze generali ad imprese e privati.

## CERTIFICAZIONE DI QUALITA'

NO

## ATTREZZATURE E SOFTWARE

### STRUMENTAZIONE TOPOGRAFICA

n. 1 Stazione Totale GeoMax Zoom 90 R Wince 2<sup>nd</sup> motorizzata con Aim360, Track 360 and Scout 360 dotata di sistema bluetooth long range con portata massima di controllo remoto sino ad una distanza di 1 km in modalità mono operatore;

n. 2 ricevitori GPS GeoMax GNSS Zenith 10;

n. 1 ricevitori GPS GeoMax GNSS Zenith 15;

n.1 Laser Scanner Zoom 300 per indagine 3D abbinato a sistema brevettato da Scan&Go s.r.l. per il rilievo in quota;

n. 1 sclerometro Tecnix DuRo tipo N per calcestruzzo;

n.4 disto laser LEICA;

N. 1 Telecamera Endoscopica POWERFI Profil.

### STRUMENTAZIONE HARDWARE

n° 4 Personal Computer fissi, n° 3 Personal Computer portatili, n°1 Tblet Asus ZenPad10; N.1 Tablet Asus Transformer Book Flip; n°1 plotter Hp Designjet T120, n°1 fotocopiatore b/n A/3 Olivetti d-Copia 20, n°1 fotocopiatore b/n Olivetti d-Copia 253 MF PLUS + PF 470.

### SOFTWARE

*programmi per l'elaborazione dei dati:* Pacchetto Office (Word, Excel, PowerPoint);

*programmi per la progettazione/modellazione architettonica:* AutoCAD, 3D Studio Max, Rhinoceros;

*programmi per l'elaborazione professionale delle immagini:* Adobe Acrobat Professional, Adobe Photoshop;

*programmi per il calcolo strutturale:* Dolmen Win, Sap2000, SismiCad, Gelfi;

*programma per l'elaborazione della certificazione energetica:* Euclide Certificazione Energetica 2011;

*programmi per gestire pratiche catastali/topografiche:* Docfa, Docte, Pregeo, Pfcad Catasto, Pfcad DTM-Curve di livello Voltura;

*programmi per gestire le pratiche riguardanti la sicurezza nei cantieri:* Studio Pack Analist Group.

## ALTRE NOTIZIE

### CARLISI Davide

#### ISTRUZIONE

- Diploma di istruzione secondaria superiore di Geometra conseguito il 09/07/2002 presso l'Istituto di Istruzione Tecnico Superiore "G. Cena" di Ivrea. Votazione 71/100.
- Certificazione I.E.L.T.S. (International English Language Testing System) della University of Cambridge nella categoria "Academic".
- Laurea in Scienze dell'architettura, conseguito il 09/02/2007, classe n° 4: Scienze dell'architettura e Ingegneria Edile, conseguita presso il Politecnico di Torino, 1° Facoltà di Architettura. Tesi di restauro architettonico dal titolo: "I giunti di discontinuità di palazzo Madama in Torino". Relatrice: arch. C. Ocelli; voto finale: 97/110.
- Laurea specialistica in Scienze dell'architettura (Costruzione), conseguito il 09/02/2009, classe n° 4/S: Scienze dell'architettura e

Ingegneria Edile, conseguita presso il Politecnico di Torino, 1° Facoltà di Architettura. Tesi in progettazione architettonica e calcolo strutturale dal titolo: "Un ponte pedonale sospeso sul fiume Stura nel Parco dell'Arrivore a Torino". Relatore: prof. ing. P. Napoli; correlatore: arch. G. Ambrosini, arch. F. Venuti; voto finale: 102/110.

- Iscrizione all'Ordine degli Architetti, pianificatori, paesaggisti e conservatori della Provincia di Torino, Sezione A – Settore Architettura in data 28/04/2010 al n. di matricola 8355.
- Iscrizione all'Elenco Regionale dei Certificatori della Regione Piemonte in data 27/01/2011 al n. 106804.
- Iscrizione all'Elenco Regionale dei Certificatori della Regione Liguria in data 10/07/2015 al n. 7171.
- Iscrizione all'Elenco Regionale dei Certificatori della Regione Sicilia in data 20/07/2015 al n. 20549.

#### **CONOSCENZA DELLE LINGUE:**

Inglese: capacità lettura/scrittura/espressione orale *elementare*;

Francese: capacità lettura/ espressione orale *buono*, capacità di scrittura *elementare*.

#### **CASSA DI PREVIDENZA**

INARCASSA matricola n. 832263

#### **CARLISI Alessandro**

##### **ISTRUZIONE**

- Diploma di istruzione secondaria superiore di Geometra conseguito il 29.06.2004 presso l'Istituto di Istruzione Tecnico Superiore "G. Cena" di Ivrea. Votazione 65/100.
- Praticantato valido per la formazione alla libera professione, effettuato presso il Geometra GAIDA Francesco di Bollengo dall'ottobre 2004 all'ottobre 2006.
- Superamento dell'esame di stato per l'abilitazione alla professione di Geometra presso l'Istituto Tecnico "GUARINO GUARINI" di Torino nella sessione d'esame di ottobre 2006. Punteggio 76/100.
- Iscrizione all'Albo Professionale dei Geometri di Torino in data 30/01/2007 al n. 8816.

#### **CONOSCENZA DELLE LINGUE**

Inglese: capacità lettura/scrittura/espressione orale *elementare*.

Francese: capacità lettura/ espressione orale *buono*, capacità di scrittura *elementare*.

#### **ATTESTATI PROFESSIONALI**

- Attestato di frequenza al corso "Sicurezza sul lavoro nei cantieri D.Lgs 494/96" della durata di 120 ore nel 22 gennaio 2008.
- Attestato di partecipazione al corso "Cantieri temporanei e mobili" D.lgs 81/08 e le modifiche introdotte al Titolo IV dal decreto correttivo, valido come aggiornamento per Coordinatori per la Sicurezza in fase di Progettazione ed Esecuzione della durata di 8 ore il 05 marzo 2010.
- Corso sulla Certificazione energetica degli edifici - modulo 1 e 2 - della durata di 83 ore nel 28 giugno 2010.
- Corso di formazione "Lo Stadio...L'opportunità", metodologia per la progettazione multidisciplinare del nuovo "Stadio di Pisa", coordinato dall'Arch. Gino ZAVANELLA assieme alla AS Geosport della durata di 72 ore, concluso il 5 luglio 2013.
- Aggiornamento quinquennale di complessive 40 ore inerente la sicurezza nei cantieri ai sensi del D.Lgs. 81/08 e s.m.i.

#### **CASSA DI PREVIDENZA**

Cassa Italiana di Previdenza ed Assistenza dei geometri liberi professionisti matricola n. 841791W

#### **CARLISI Andrea**

##### **ISTRUZIONE**

- Diploma di istruzione secondaria superiore di Geometra conseguito il 05/07/2006 presso l'Istituto di Istruzione Tecnico Superiore "G. Cena" di Ivrea. Votazione 72/100.
- Praticantato valido per la formazione alla libera professione, effettuato presso il Geometra GAIDA Francesco di Bollengo dall'ottobre 2004 all'ottobre 2006.
- Superamento dell'esame di stato per l'abilitazione alla professione di Geometra presso l'Istituto Tecnico "GUARINO GUARINI" di Torino nella sessione d'esame di ottobre 2008. Punteggio 64/100.
- Iscrizione all'Albo Professionale dei Geometri di Torino in data 08/06/2009 al n. 9165.
- Corso sulla Certificazione energetica degli edifici - modulo 1 e 2 - della durata di 83 ore nel 28 giugno 2010.
- Corso di formazione in consulenza tecnica per l'autorità giudiziaria organizzata dalla fondazione dei Geometri Provincia - 1 febbraio 2017

#### **CONOSCENZA DELLE LINGUE**

Inglese: capacità lettura/scrittura/espressione orale *elementare*;

Francese: capacità lettura/ espressione orale *buono*, capacità di scrittura *elementare*;

#### **CASSA DI PREVIDENZA**

Cassa Italiana di Previdenza ed Assistenza dei geometri liberi professionisti matricola n. 850991U

#### **RECAPITI**

I componenti dello studio hanno residenza in Via Del Pero, 9 – 10010 Cascinette d'Ivrea (TO).

Lo studio ha sede in Via Del Pero, 9 – 10010 Cascinette d'Ivrea (TO), Tel./Fax: 0125/577499 Cell. 340/3739587,

E-Mail studiotecnicocarlisi@libero.it

Pec alessandro.carlisi@geopec.it,

Sito web www.studiotecnicocarlisi.it

#### **ASSICURAZIONE PROFESSIONALE**

UNIPOL SAI Assicurazioni – Polizza n. 113246764

#### **AUTOCERTIFICAZIONE DEL PRESTATORE DEL SERVIZIO**

Nome e cognome	Firma	Data
<b>STUDIO TECNICO CARLISI</b>		


**STUDIO TECNICO CARLISI**

Via del Pero n. 9 – Cascinette d'Ivrea (TO)  
 Part. I.v.a. 10438980012  
 Tel. Fax. 0125/577499 - Cell. 340/2844892  
 e-mail: [studiotecnicocarlisi@libero.it](mailto:studiotecnicocarlisi@libero.it)  
[www.studiotecnicocarlisi.it](http://www.studiotecnicocarlisi.it)

**CURRICULUM VITAE**

Denominazione	<b>STUDIO TECNICO CARLISI</b>
Anno di Costituzione	11/01/2011
Codice fiscale	10438980012
Part. I.V.A.	10438980012
Codice attività	71.12.30 "ATTIVITA' SVOLTE DA GEOMETRI" 63.11.11 "ELABORAZIONE ELETTRONICA DATI CONTABILI" (ESCLUSI)
Domicilio Fiscale	CASCINETTE D'IVREA (TO) - Via del Pero n. 9
Telefono	+39 0125 577499
Cellulare	+39 340 2844892
Fax	+39 0125 577499
E-mail	<a href="mailto:studiotecnicocarlisi@libero.it">studiotecnicocarlisi@libero.it</a>
Pec	<a href="mailto:alessandro.carlisi@geopec.it">alessandro.carlisi@geopec.it</a>
Associati / soci	CARLISI Arch. Davide (1) CARLISI Geom. Alessandro (2) CARLISI Geom. Andrea (3)

Lo Studio Tecnico CARLISI, dichiara, ai sensi del D.P.R. del 28/12/2000 n. 445 e del Lgs n. 163/2006 n 38, di essere a conoscenza che, ai sensi dell'art. 26 della legge 15/68, le dichiarazioni mendaci, la falsità negli atti e l'uso di atti falsi sono puniti ai sensi del codice penale e delle leggi speciali. Inoltre, il sottoscritto autorizza al trattamento dei dati personali, secondo quanto previsto dalla Legge 675/96 del 31 dicembre 1996.

**Curriculum Vitae Rappresentanti/Soci**
**(1) - DATI PERSONALI (CARLISI arch. Davide)**

Cognome	<b>CARLISI</b>	Nome	<b>Davide</b>
Nato a, il	Ivrea (TO), 28/06/1983		
Codice fiscale	CRL DVD 83H28 E379L		
Part. I.V.A.	10438980012		
Cellulare	+39 333 8818540		
Pec	<a href="mailto:davide.carlisi@architettitorinopec.it">davide.carlisi@architettitorinopec.it</a>		
Iscrizione	Ordine degli Architetti di Torino dal 28/04/2010 al n. 8355		
Cassa Previdenza	Inarcassa matricola n. 832263		



**ISTRUZIONE**

2002. **Diploma di istruzione secondaria superiore di Geometra** conseguito il 09/07/2002 presso l'Istituto di Istruzione Tecnico Superiore "G. Cena" di Ivrea. Votazione 71/100.
2006. **Certificazione I.E.L.T.S.** (International English Language Testing System) della University of Cambridge nella categoria "Academic".
2007. **Laurea in Scienze dell'Architettura**, conseguito il 09/02/2007, classe n° 4: Scienze dell'Architettura e Ingegneria Edile, conseguita presso il Politecnico di Torino, 1° Facoltà di Architettura. Tesi di restauro architettonico dal titolo: "I giunti di discontinuità di palazzo Madama in Torino". Relatrice: arch. C. Occeili.
2009. **Laurea specialistica in Scienze dell'Architettura (Costruzione)**, conseguito il 09/02/2009, classe n° 4/S: Scienze dell'Architettura e Ingegneria Edile, conseguita presso il Politecnico di Torino, 1° Facoltà di Architettura. Tesi in progettazione architettonica e calcolo strutturale dal titolo: "Un ponte pedonale sospeso sul fiume Stura nel Parco dell'Arrivore a Torino". Relatore: prof. ing. P. Napoli; correlatore: arch. G. Ambrosini, arch. F. Venuti. Voto 102/110.
2010. **Iscrizione all'Ordine degli Architetti, Pianificatori, Paesaggisti e Conservatori della Provincia di Torino, Sezione A – Settore Architettura** in data 28/04/2010 al n. di matricola 8355.
2011. **Iscrizione all'Elenco Regionale dei Certificatori della Regione Piemonte** in data 27/01/2011 al n. 106804.
2015. **Iscrizione all'Elenco Regionale dei Certificatori della Regione Liguria** in data 10/07/2015 al n. 7171.
2015. **Iscrizione all'Elenco Regionale dei Certificatori della Regione Sicilia** in data 20/07/2015 al n. 20549.

**CONOSCENZA DELLE LINGUE**

MADRELINGUA	ITALIANO		
ALTRE LINGUE	INGLESE	Capacità lettura / scrittura / espressione orale	DISCRETO
	FRANCESE	Capacità lettura / espressione orale	BUONO
		Capacità di scrittura	DISCRETO

**ESPERIENZE PROFESSIONALI**

Da febbraio 2009 ad aprile 2013 l'Arch. CARLISI Davide è stato consulente alla progettazione strutturale presso lo studio d'ingegneria di Torino SINTECNA S.r.l. dei prof. ing. Giuseppe Mancini, prof. ing. Paolo Napoli e ing. Consuelo Orza.

Le principali competenze erano: dimensionamento e verifica di elementi strutturali di edifici nuovi / esistenti e pubblici / privati in zona sismica e non, mediante metodo di calcolo agli elementi finiti in conformità al D.M. 14/01/2008.

I lavori a cui ha partecipato: nuovo Ospedale di Alba Bra, sito nel comune di Verduno; nuova sede zonale del comando dei Carabinieri, sito nel comune di Torino; nuovo museo del vino presso il castello Falletti di Barolo; nuova stazione del corpo dei Carabinieri nel comune di Milano, adeguamenti sismici di edifici di civile abitazione o pubblici che hanno colpito L'Aquila nell'aprile 2009.

**(2) - DATI PERSONALI (CARLISI geom. Alessandro)**

Cognome	<b>CARLISI</b>	Nome	<b>Alessandro</b>
Nato a, il	Ivrea (TO), 25/09/1985		
Codice fiscale	CRL LSN 85P25 E379N		
Part. I.V.A.	1043898 0012		
Cellulare	+39 340 2844892		
Pec	alessandro.carlisi@geopec.it		

Iscrizione Albo Professionale dei Geometri di Torino dal 30/01/2007 al n. 8816  
 Cassa Previdenza Cassa Italiana di Previdenza ed Assistenza dei geometri liberi professionisti matricola n. 841791W

## ISTRUZIONE

2004. **Diploma d'istruzione secondaria superiore di Geometra** conseguito il 29/06/2004 presso l'Istituto di Istruzione Tecnico Superiore "G. Cena" di Ivrea. Voto 65/100.
2004. **Praticantato valido per la formazione alla libera professione**, presso il Geometra GAIDA Francesco di Bollengo. Dall'ottobre 2004 all'ottobre 2006.
2006. **Superamento dell'esame di stato per l'abilitazione alla professione di Geometra** presso l'Istituto Tecnico "GUARINO GUARINI" di Torino in data 21/11/2006. Punteggio 76/100.
2007. **Iscrizione all'Albo Professionale dei Geometri di Torino** in data 30/01/2007 al n. 8816.

## ATTESTATI PROFESSIONALI

2008. **Attestato di frequenza al corso "Sicurezza sul lavoro nei cantieri D.Lgs 494/96"** della durata di 120 ore nel 22 gennaio 2008.
2010. **Attestato di partecipazione al corso "Cantieri temporanei e mobili"** D.Lgs 81/08 e le modifiche introdotte al Titolo IV dal decreto correttivo, valido come aggiornamento per Coordinatori per la Sicurezza in fase di Progettazione ed Esecuzione della durata di 8 ore il 05 marzo 2010.
2010. **Corso sulla Certificazione energetica degli edifici** - modulo 1 e 2 - della durata di 83 ore nel 28 giugno 2010.
2013. **Corso di formazione "Lo Stadio...L'opportunità"**, metodologia per la progettazione multidisciplinare del nuovo "Stadio di Pisa", coordinato dall'Arch. Gino ZAVANELLA assieme alla AS Geosport della durata di 72 ore, concluso il 5 luglio 2013.
2013. **Aggiornamento** quinquennale di complessive 40 ore inerente la sicurezza nei cantieri ai sensi del D.Lgs. 81/08 e s.m.i.

## CONOSCENZA DELLE LINGUE

MADRELINGUA	ITALIANO		
ALTRE LINGUE	INGLESE	Capacità lettura / scrittura / espressione orale	ELEMENTARE
	FRANCESE	Capacità lettura / espressione orale	BUONO
		Capacità di scrittura	ELEMENTARE

## (3) - DATI PERSONALI (CARLISI geom. Andrea)

Cognome	<b>CARLISI</b>	Nome	<b>Andrea</b>
Nato a, il	Ivrea (TO), 08/08/1987		
Codice fiscale	CRL NDR 87M08 E379J		
Part. I.V.A.	10438980012		
Cellulare	+39 340 3739587		
Pec	andrea.carlisi@geopec.it		
Iscrizione	Albo Professionale dei Geometri di Torino dal 08/06/2009 al n. 9165		
Cassa Previdenza	Cassa Italiana di Previdenza ed Assistenza dei geometri liberi professionisti matricola n. 850991U		

## ISTRUZIONE

2006. **Diploma d'istruzione secondaria superiore di Geometra** conseguito il 05/07/2006 presso l'Istituto di Istruzione Tecnico Superiore "G. Cena" di Ivrea. Voto 72/100.
2006. **Praticantato valido per la formazione alla libera professione**, presso il Geometra GAIDA Francesco di Bollengo dall'ottobre 2006 all'ottobre 2008
2008. **Superamento dell'esame di stato per l'abilitazione alla professione di Geometra** presso l'Istituto Tecnico "GUARINO GUARINI" di Torino in data 17/11/2008. Punteggio 64/100.
2009. **Iscrizione all'Albo Professionale dei Geometri di Torino** in data 08/06/2009 al n. 9165.
2017. **Iscrizione all'Albo dei Periti** presso il Tribunale Ordinario di Ivrea dal 09/06/2017 al n. 100.

## ATTESTATI PROFESSIONALI

2010. **Corso sulla Certificazione energetica degli edifici** - modulo 1 e 2 - della durata di 83 ore nel 28 giugno 2010.
2017. **Corso di formazione in consulenza tecnica per l'autorità giudiziaria** organizzata dalla fondazione dei Geometri Provincia di Torino - 1 febbraio 2017
2018. **Corso professionale di Estimo immobiliare basato sugli standar internazionali di valutazione** organizzato dalla fondazione dei Geometri Provincia di Torino - 6 luglio 2018

## CONOSCENZA DELLE LINGUE

MADRELINGUA	ITALIANO		
ALTRE LINGUE	INGLESE	Capacità lettura / scrittura / espressione orale	ELEMENTARE
	FRANCESE	Capacità lettura / espressione orale	BUONO
		Capacità di scrittura	ELEMENTARE

## CONOSCENZE INFORMATICHE

Programmi per l'elaborazione dei dati:

- Pacchetto Office (Word, Excel, PowerPoint)

Programmi per la progettazione/modellazione architettonica:

- AutoCAD
- 3D Studio Max
- Rhinoceros

Programmi per l'elaborazione professionale delle immagini:

- Adobe Acrobat Professional
- Adobe Photoshop

Programmi per il calcolo strutturale:

- Dolmen Win
- Sap2000
- SismiCad
- Gelfi

Programma per l'elaborazione della certificazione energetica:

- Euclide Certificazione Energetica (prodotto da Geo Network)

Programmi per gestire pratiche catastali/topografiche:

- Docfa
- Docte
- Pregeo
- PfCad Catasto

- Pfcad DTM-Curve di livello
- Voltura

Programmi per gestire le pratiche riguardanti la sicurezza nei cantieri:

- Studio Pack Analist Group

## STRUMENTAZIONI

Strumentazione topografica:

- N. 1 Stazione Totale GeoMax Zoom 90 R Wince 2''' motorizzata con AiM360, Track 360 and Scout 360 dotata di sistema bluetooth long range con portata massima di controllo remoto sino ad una distanza di 1 km in modalità mono operatore
- N. 2 ricevitori GPS GeoMax GNSS Zenith10
- N. 1 ricevitore GPS GeoMax GNSS Zenith15
- N. 1 Laser Scanner Zoom 300 per indagine 3D abbinato a sistema brevettato da Scan&Go s.r.l. per il rilievo in quota

Il sistema Scan&Go è una metodologia per il rilievo topografico del territorio che utilizza strumentazione laser scanner abbinata a ricevitori GNSS.

Il sistema è studiato per ottenere una definizione tridimensionale centimetrica di singole scansioni in un unico sistema di riferimento.


Il sistema per il rilievo topografico ad alta definizione abbina un laser scanner 3D a due ricevitori GSNN e un target di riferimento, il tutto montato su autoveicolo o su un palo pneumatico estensibile con 4 sfili verticali (altezza max 3.00 m) per permettere un facile spostamento tra le sessioni di misura e garantisce una maggiore portata di misura grazie all'altezza da terra del laser scanner.

In sommità al palo vi è il sistema Level-Planet Evo 16 RADIO che è un sistema ideato per il livellamento automatico (tramite controller via radio), che garantisce in ogni condizione d'inclinazione del mezzo la corretta verticalità degli apparati con una precisione di +/- 30° (o +/- 3" con controllo manuale).


- N. 1 sclerometro Tecnix DuRo tipo N per calcestruzzo
- N. 4 disto laser LEICA
- N. 1 Telecamera Endoscopica POWERFIX Profil

Strumentazione hardware:

- N. 4 Personal Computer fissi
- N. 3 Personal Computer portatili
- N.1 Tablet Asus ZenPad10
- N.1 Tablet Asus Transformer Book Flip
- N. 1 plotter Hp Designjet T120
- N. 1 fotocopiatore b/n A/3 Olivetti d-Copia 20
- N. 1 fotocopiatore b/n Olivetti d-Copia 253 MF PLUS + PF 470



**Figura 1. Macchina attrezzata per qualunque tipo di rilievo in loco.**



**Figura 2. Innovativo sistema di rilievo di interni (ideato dallo Studio Tecnico CARLISI)**

## DESCRIZIONE DEI PRINCIPALI LAVORI SVOLTI

## RILIEVI TOPOGRAFICI, ARCHITETTONICI, ESPLETAMENTO PRATICHE CATASTALI

<b><u>ANNO</u></b>	<b><u>2011</u></b>
Committente	DIREZIONE DEL GENIO MILITARE PER LA MARINA (RM) – Pubblico
Comune d'intervento	Roma (RM)
Oggetto dell'opera	Incarico professionale per verifica ed aggiornamento catastale, catasto terreni ed Urbano del complesso immobiliare denominato: a) ID 2638 – Comprensorio Acqua Traversa – Caserma Paolucci (Roma) b) ID 6427 – Stazione Radio Santa Rosa – Zona Logistica (Roma).
Lavoro eseguito	Rilievi architettonici e topografici, stesura di prospetti e sezioni, aggiornamento al catasto terreni e urbano.
Importo a base d'asta	123.618,50 Euro
Anno di riferimento	19/06/2010 – 14/11/2011
Incarico ricevuto da	Studio Tecnico CARLISI

<b><u>ANNO</u></b>	<b><u>2012</u></b>
Committente	COMUNITA' MONTANA VALLE SUSA E VAL SANGONE (TO) - Pubblico
Comune d'intervento	Venaus (TO)
Oggetto dell'opera	Incarico professionale per la redazione di tipo di frazionamento degli immobili interessati parzialmente dalla realizzazione delle opere di sistemazione del Torrente Cincischia ed affluenti a seguito dell'alluvione ottobre 2000.
Lavoro eseguito	Rilievi topografici, aggiornamento al catasto terreni, riconfinamento e Tracciamento linea di confine.
Importo a base d'asta	9.323,53 Euro
Anno di riferimento	2011-2012
Incarico ricevuto da	Studio Tecnico CARLISI

<b><u>ANNO</u></b>	<b><u>2014</u></b>
Committente	SERVIZIO GENIO CIVILE REGIONALE L'AQUILA - Pubblico
Comune d'intervento	L'Aquila (AQ)
Oggetto dell'opera	Affidamento d'incarico di redazione di rilievi topografici relativi ai lavori da eseguire nei Comuni di Fossa – Villa Sant'Angelo, Popoli, Sulmona, Scontrone – Castel di Sangro.
Lavoro eseguito	Rilievi topografici, redazione planimetrie idrauliche, redazione stralcio piano altimetrico, redazione profili altimetrici longitudinali, redazione sezioni trasversali. Il rilievo comprendeva l'indicazione del corpo idraulico in ogni sua parte, quali alveo, arginature, opere di difese spondale, opere idrauliche, alberature, ostacoli, attraversamenti.
Importo a base d'asta	15.000,00 Euro
Anno di riferimento	2013 – 2014
Incarico ricevuto da	Studio Tecnico CARLISI

**ANNO** **2015**

Committente	AUTORITA' DI BACINO LACUALE DEI LAGHI MAGGIORE, COMABBIO, MONATE E VARESE - Pubblico
Comune d'intervento	Provincia di Varese
Oggetto dell'opera	Realizzazione del censimento e dei rilievi topografici e batimetrici delle strutture di approdo ed ormeggio pubbliche in gestione all'Autorità di bacino (attracchi, porti e ormeggi).
Lavoro eseguito	Rilievi topografici, redazione planimetrie idrauliche, redazione stralcio piano altimetrico, redazione profili altimetrici longitudinali, redazione sezioni trasversali di tutte le strutture di approdo ed ormeggio.
Importo	20.000,00 Euro
Anno di riferimento	31/12/2014 – 18/11/2015
Incarico ricevuto da	Studio Tecnico CARLISI

### **ANNO 2016**

Committente	EUR S.p.A. - Privato
Comune d'intervento	Roma
Oggetto dell'opera	Incarico di aggiornamento degli atti catastali mediante presentazione del tipo mappale e/o frazionamento e denunce di variazione in catasto fabbricati per gli immobili proprietà dell'Ente, quali: Palazzo Archivio di Stato, Palazzo delle Scienze, Palazzo delle Tradizioni Popolari e Palazzo Polizia Scientifica – Edificio Sud.
Lavoro eseguito	Rilievi topografici, tipo mappale e/o frazionamento, accatastamento.
Importo	25.232,40 Euro
Anno di riferimento	03/09/2015 – 10/02/2016
Incarico ricevuto da	Studio Tecnico CARLISI

Committente	COMUNE DI FOSSANO – Pubblico
Comune d'intervento	Fossano (CN)
Oggetto dell'opera	Affidamento d'incarico professionale per la predisposizione di pratiche catastali varie.
Lavoro eseguito	Rilievi topografici, tipo frazionamento, accatastamento.
Importo a base d'asta	7.800,00 + 800,00 + 1000,00 Euro
Anno di riferimento	03/02/2016 – 25/07/2016
Incarico ricevuto da	Studio Tecnico CARLISI

### **ANNO 2017**

Committente	AGENZIA DEL DEMANIO – DIREZIONE REGIONALE VENETO - Pubblico
Comune d'intervento	Provincia di Venezia
Oggetto dell'opera	Affidamento delle prestazioni di rilievi topografici e delle attività volte al corretto aggiornamento dei dati catastali degli immobili di proprietà dello Stato gestiti dall'Agenzia del Demanio, situati nella regione Veneto
Lavoro eseguito	Rilievi topografici, tipo frazionamento, accatastamento.
Importo a base d'asta	52.000,00 Euro
Anno di riferimento	20/09/2016 - 15/02/2017
Incarico ricevuto da	Studio Tecnico CARLISI

Committente	AGENZIA DEL DEMANIO – DIREZIONE REGIONALE SARDEGNA - Pubblico
Comune d'intervento	Provincia di Sassari
Oggetto dell'opera	Procedura aperta per l'affidamento del servizio di rilevamento topografico e Attività volte al corretto aggiornamento dei dati catastali degli immobili di Proprietà dello Stato gestiti dall'Agenzia del Demanio, situati nella regione Sardegna. Gli immobili sono così denominati: - "Caserma Carabinieri Casarano", ubicato in via Don G. Minzoni n. 48 nel Comune di Alghero; - "Sede Tenenza Guardia di Finanza - Fin. T.G. Scanu" ubicato in via Ponte Romano n. 100 nel Comune di Porto Torres; - Ex Caserma Baddimanna", ubicato in via G. Palatucci n. 1 nel Comune di Sassari.
Lavoro eseguito	Rilievi topografici, tipo frazionamento, accatastamento.
Importo a base d'asta	47.495,00 Euro
Anno di riferimento	17/10/2016 – 27/01/2017
Incarico ricevuto da	Studio Tecnico CARLISI
Committente	AGENZIA DEL DEMANIO – DIREZIONE REGIONALE EMILIA ROMAGNA - Pubblico
Comune d'intervento	Provincia di Piacenza - Parma - Reggio Emilia
Oggetto dell'opera	Procedura aperta per l'affidamento del servizio di rilevamento topografico e attività volte al corretto aggiornamento dei dati catastali degli immobili di proprietà dello Stato gestiti dall'Agenzia del Demanio, situati nella regione Emilia Romagna.
Lavoro eseguito	Rilievi topografici, tipo frazionamento, accatastamento.
Importo a base d'asta	39.000,00 Euro
Anno di riferimento	30/11/2016 – 06/06/2017
Incarico ricevuto da	Studio Tecnico CARLISI
Committente	COMUNI DI SANT'ANTONIO ABATE - Pubblico
Comune d'intervento	Sant'Antonio Abate
Oggetto dell'opera	Incarico professionale di redazione rilievo topografico planoaltimetrico delle sedi Stradali nell'ambito dell'intervento di realizzazione della rete fognaria su strade comunali.
Lavoro eseguito	Rilievi topografici, redazione planimetrie, redazione stralcio plano altimetrico, redazione profili altimetrici longitudinali, redazione sezioni trasversali
Importo	3.500,00 Euro
Anno di riferimento	24/06/2017
Incarico ricevuto da	Studio Tecnico CARLISI
Committente	AGENZIA DEL DEMANIO – DIREZIONE REGIONALE PIEMONTE VALLE D'AOSTA - Pubblico
Comune d'intervento	Provincia di Aosta e Torino
Oggetto dell'opera	Procedura aperta per l'affidamento del servizio di rilevamento topografico e attività volte al corretto aggiornamento dei dati catastali degli immobili di

	proprietà dello Stato gestiti dall'Agenzia del Demanio, situati nella regione Piemonte Valle d'Aosta.
Lavoro eseguito	Rilievi topografici, tipo frazionamento, accatastamento.
Importo a base d'asta	40.600,00 Euro
Anno di riferimento	06/02/2017 – 03/08/2017
Incarico ricevuto da	Studio Tecnico CARLISI
Committente	AGENZIA DEL DEMANIO – DIREZIONE REGIONALE PUGLIA - Pubblico
Comune d'intervento	Provincia di Lecce - Brindisi - Taranto
Oggetto dell'opera	Procedura aperta per l'affidamento del servizio di rilevamento topografico e attività volte al corretto aggiornamento dei dati catastali degli immobili di proprietà dello Stato gestiti dall'Agenzia del Demanio, situati nella regione Puglia. Gli immobili sono così denominati: - "Caserma Carabinieri Casarano" - "Caserma Carabinieri Maglie" - "Caserma Carabinieri Presicce" - "Batteria Brin" - "Caserma Attanasio della Guardia di Finanza"
Lavoro eseguito	Rilievi topografici, tipo frazionamento, accatastamento.
Importo a base d'asta	25.020,00 Euro
Anno di riferimento	05/12/2016 – 08/11/2017
Incarico ricevuto da	Studio Tecnico CARLISI
Committente	AGENZIA DEL DEMANIO – DIREZIONE REGIONALE PIEMONTE VALLE D'AOSTA - Pubblico
Comune d'intervento	Ivrea
Oggetto dell'opera	Procedura aperta per l'affidamento del servizio di rilevamento topografico e attività volte al corretto aggiornamento dei dati catastali dell'immobile di proprietà dello Stato denominato "Castello del Conte Verde o Quattro Torri"
Lavoro eseguito	Rilievi topografici, tipo frazionamento, accatastamento.
Importo a base d'asta	8.000,00 Euro
Anno di riferimento	2017 – 18/10/2017
Incarico ricevuto da	Studio Tecnico CARLISI
Committente	AGENZIA DEL DEMANIO – DIREZIONE REGIONALE ABRUZZO MOLISE - Pubblico
Comune d'intervento	Provincia di Campobasso e Isernia
Oggetto dell'opera	Procedura aperta per l'affidamento del servizio di rilevamento topografico e attività volte al corretto aggiornamento dei dati catastali degli immobili di proprietà dello Stato gestiti dall'Agenzia del Demanio, situati nella regione Abruzzo e Molise.
Lavoro eseguito	Rilievi topografici, tipo frazionamento, accatastamento.
Importo a base d'asta	24.790,00 Euro
Anno di riferimento	22/12/2016 – 07/11/2017
Incarico ricevuto da	Studio Tecnico CARLISI



<b><u>ANNO</u></b>	<b><u>2018</u></b>
Committente	COMUNE DI CERRO MAGGIORE (MI) – Pubblico
Comune d'intervento	Cerro Maggiore (MI)
Oggetto dell'opera	Affidamento di incarico professionale per i rilievi planoaltimetrici dell'area di cava in località San Lorenzo – Ambito estrattivo Ateg.
Lavoro eseguito	Rilievi topografici.
Importo a base d'asta	10.500,00 Euro
Anno di riferimento	2015 – 2018
Incarico ricevuto da	Studio Tecnico CARLISI
Committente	AGENZIA DEL DEMANIO – DIREZIONE REGIONALE LIGURIA - pubblico
Comune d'intervento	La Spezia
Oggetto dell'opera	Affidamento delle prestazioni di rilievi topografici e delle attività volte al corretto aggiornamento dei dati catastali, degli immobili di proprietà dello stato gestiti dall'Agenzia del Demanio, situati nella Regione Liguria.
Lavoro eseguito	Rilievi topografici, tipo frazionamento, accatastamento.
Importo a base d'asta	77.000,00 Euro
Anno di riferimento	27.07.2017– 02.05.2018
Incarico ricevuto da	Studio Tecnico CARLISI
Committente	AGENZIA DEL DEMANIO – DIREZIONE REGIONALE LOMBARDIA - Pubblico
Comune d'intervento	Provincia di Bergamo, Brescia, Sondrio
Oggetto dell'opera	Affidamento delle prestazioni di rilievi topografici e delle attività volte al corretto aggiornamento dei dati catastali, degli immobili di proprietà dello stato gestiti dall'Agenzia del Demanio, situati nella Regione Lombardia.
Lavoro eseguito	Rilievi topografici, tipo frazionamento, accatastamento.
Importo a base d'asta	40.950,00 Euro
Anno di riferimento	07.04.2017– 27.04.2018
Incarico ricevuto da	Studio Tecnico CARLISI
Committente	AGENZIA DEL DEMANIO – DIREZIONE REGIONALE CALABRIA Pubblico
Comune d'intervento	Provincia di Reggio Calabria e Vibo Valentia
Oggetto dell'opera	Procedura aperta per l'affidamento del servizio di rilevamento topografico e attività volte al corretto aggiornamento dei dati catastali degli immobili di proprietà dello Stato gestiti dall'Agenzia del Demanio, situati nella regione Reggio Calabria e Vibo Valentia .
Lavoro eseguito	Rilievi topografici, tipo frazionamento, accatastamento.
Importo a base d'asta	47.580,00 Euro
Anno di riferimento	14/02/2017 – 31/05/2018
Incarico ricevuto da	Studio Tecnico CARLISI

Committente	AGENZIA DEL DEMANIO – DIREZIONE REGIONALE FRIULI VENEZIA GIULIA
Comune d'intervento	Provincia di Udine e Gorizia
Oggetto dell'opera	Affidamento delle prestazioni di rilievi topografici e delle attività volte al corretto aggiornamento dei dati catastali degli immobili di proprietà dello Stato gestiti dall'Agenzia del Demanio, situati nella Regione Autonoma Friuli Venezia Giulia.
Lavoro eseguito	Lotto ambito provinciale: Udine e Gorizia Rilievi topografici, tipo frazionamento, accatastamento
Importo a base d'asta	48.079,92 Euro + 800,00 Euro
Anno di riferimento	12/09/2016 – 20/07/2018
Incarico ricevuto da	Studio Tecnico CARLISI

### **LAVORI** **IN CORSO**

Committente	COMUNE DI ROASCHIA - Pubblico
Comune d'intervento	Comune di Roaschia (CN)
Oggetto dell'opera	Affidamento d'incarico professionale di durata quinquennale per il rilievo topografico dello stato di avanzamento della cava in loc. Monfranco - Tabanot in Roaschia.
Lavoro eseguito	Rilievi topografici.
Importo a base d'asta	20.000,00 Euro
Anno di riferimento	2014 – in corso di svolgimento
Incarico ricevuto da	Studio Tecnico CARLISI
Committente	UMBRA Acque - Privato
Comune d'intervento	Regione Umbria
Oggetto dell'opera	Affidamento del servizio di rilievo topografico ai fini dell'esecuzione della progettazione Dell'intervento "Approvvigionamento idrico del sistema Quadro - Casemasce - Torreluca (collegamento Pasquarella)"
Lavoro eseguito	Rilievi topografici
Importo a base d'asta	17.000,00 Euro
Anno di riferimento	2017 – in corso
Incarico ricevuto da	Studio Tecnico CARLISI

Lo Studio Tecnico CARLISI, dichiara, ai sensi del D.P.R del 28/12/2000 n. 445 e del Lgs n. 163/2006 n 38, di essere a conoscenza che, ai sensi dell'art. 26 della legge 15/68, le dichiarazioni mendaci, la falsità negli atti e l'uso di atti falsi sono puniti ai sensi del codice penale e delle leggi speciali. Inoltre, il sottoscritto autorizza al trattamento dei dati personali, secondo quanto previsto dalla Legge 675/96 del 31 dicembre 1996.

Lo STUDIO TECNICO CARLISI autorizza il trattamento dei dati personali sopra riportati, in base all'art. 13 del D. Lgs. 196/2003 .

## LAVORI RITENUTI SIGNIFICATIVI AL FINE DI DESCRIVERE LA PROPRIA ATTIVITA' PROFESSIONALE

### CATEGORIA CATASTO

#### RILIEVO PLANO ALTIMETRICI, AGGIORNAMENTO CATASTALE E ACCATASTAMENTO

##### IMMOBILI DI PROPRIETA' DELL'EUR s.p.a.

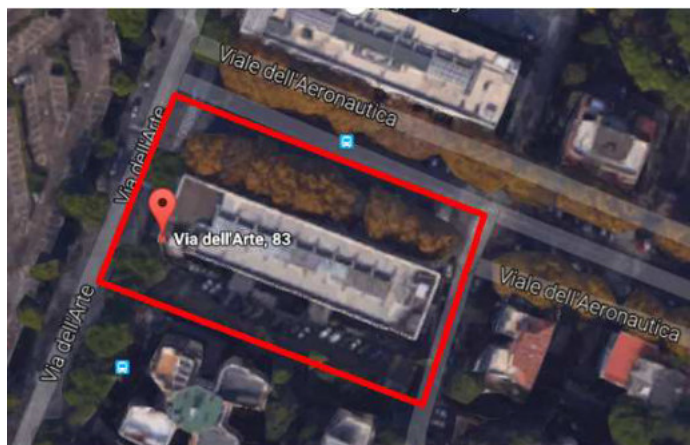
Il lavoro eseguito per conto dell'EUR s.p.a., eseguito tra il 2015 e il 2016 - CIG ZC818220E1E, aveva come oggetto l'Affidamento dell'Incarico di aggiornamento degli atti catastali mediante presentazione di tipo mappale e/o frazionamento per gli immobili di proprietà denominati: Palazzo Archivio di Stato, Palazzo delle Scienze, Palazzo delle Tradizioni Popolari e Palazzo Polizia Scientifica - Edificio SUD. L'importo da preventivo in fase di aggiudicazione era di 16.982,40 Euro, dove successivamente è sub-entrato n. 1 aumento di Euro 8.250,00.

Gli aumenti sono stati generati durante l'esecuzione dei lavori, dove si era riscontrato del maggior lavoro rispetto a quello considerato inizialmente.

L'incarico era suddiviso in tre lotti limitrofi completamente distinti tra di loro, della superficie complessiva di 106.903,00 mq.

- Il primo lotto era il Palazzo Polizia Scientifica - Edificio SUD.

L'oggetto dei lavori era racchiuso in una complessiva area di circa 3.500,00 mq, dove insiste un fabbricato adibito principalmente ad uffici pubblici; il fabbricato, con una superficie complessiva di mq. 8.374,00 mq, si elevava in quattro piani fuori terra, di cui anche uno interrato; il fabbricato è composto al piano terreno da laboratori e depositi, al piano terreno, primo, secondo e terzo da uffici e poi vi è anche un terrazzo calpestabile.



- Il secondo lotto era il Palazzo Archivio di Stato.

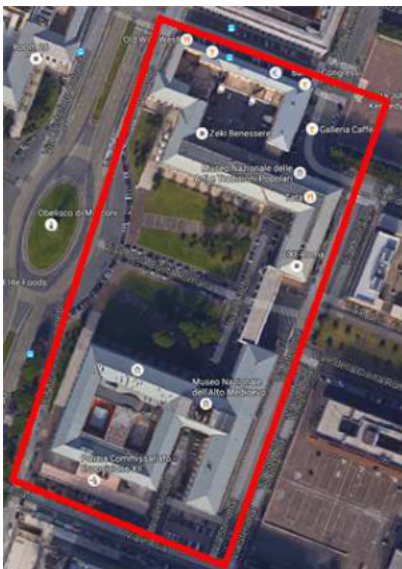
L'oggetto dei lavori era racchiuso in una complessiva area di circa 34.000,00 mq, dove insistono tre corpi di fabbricati, vicini tra loro, adibiti principalmente a museo ed uffici pubblici; il fabbricato, con una superficie complessiva di 43.184,00 mq, si elevava in quattro piani fuori terra e di due piani interrati, così composti: il piano primo interrato, era composto da locali tecnici e depositi; il piano interrato da archivi, negozi, magazzini e posti auto; il piano terreno da abitazioni, uffici pubblici e dal museo; il piano primo da uffici pubblici e museo mentre il piano secondo e terzo dal museo.



- Il terzo lotto invece era il Palazzo delle Scienze e delle Tradizioni Popolari.

L'oggetto dei lavori era racchiuso in una complessiva area di circa 25.000,00 mq, dove insisteva un fabbricato adibiti principalmente a museo, palestra, banca ed uffici pubblici; il fabbricato, con una superficie complessiva di 55.345,00 mq. si elevava in quattro piano fuori terra ed uno interrato ed era così composto:

al piano interrato, vi erano palestre, magazzini, locali tecnici, agenzia bancaria e museo; al piano terreno uffici, negozi, posti auto, agenzia bancaria e museo, al piano primo uffici, e museo mentre al piano secondo e terzo dal museo.



Il lavoro svolto da noi consisteva per ciascun lotto in:

- redazione dei rilievi piano altimetrici eseguiti utilizzando adeguati strumenti topografici, tra i quali N. 2 ricevitori GPS, dove, utilizzando il segnale GPRS (segnale telefonico) si è riuscito ad eseguire il rilievo collegandosi direttamente ai satelliti potendo lavorare in autonomia, rendendo più celere e rapide le operazioni di rilievo. Per quei punti critici dove non si poteva accedere con il GPS, è stata utilizzata la

Stazione Totale, dove con la materializzazione di chiodi miniati utilizzati come punti stazione, l'applicazione di un numero idoneo cavalletti e le relative basi di centramento forzato si riusciva ad avere una continuità e completezza al rilievo, andando a battere attraverso il sistema di puntatore Laser e Palina e Prisma tutti gli spigoli di fabbricato ed i relativi punti di appoggio per la restituzione del rilievo topografico. Tutta la strumentazione topografica era ed è di proprietà dello STUDIO TECNICO CARLISI;

- redazione del tipo mappale, redatto con il programma Pregeo, dove si era proceduto ad aggiornare lo stato attuale della mappa catastale inserendo correttamente i fabbricati rilevati;

- redazione dei rilievi manuali dei fabbricati con aggiornamento delle misure interne ed esterne con strumentazione manuale; i rilievi erano stati eseguiti con n. 2 misuratori laser manuali LEICA disto D2; lo studio per ridurre i tempi di rilievo / restituzione, aveva sostituito la classica "tavola di carta" con dei pc tablet, dove avendo installato all'interno il programma di disegno, consentivano di rilevare e contestualmente restituire parzialmente i rilievi in loco, garantendo rilevazioni più precise e una riduzione di tempi di restituzione in ufficio;

- redazione e stesura della pratica di accatastamento con programma Docfa, dove:

Palazzo Polizia Scientifica - Edificio SUD:

sono state censite n. 1 unità immobiliare in categoria B/4 e n. 2 unità immobiliare in categoria D/1.

Palazzo Archivio di Stato

sono state censite n. 1 unità immobiliare in categoria B/6, n. 1 unità immobiliare in categoria B/4, n. 1 unità immobiliare in categoria D/6, n. 2 unità immobiliari in categoria D/1, n. 4 unità immobiliari in categoria C/1, n. 3 unità immobiliari in categoria A/3 e n. 1 unità immobiliare in categoria C/6.

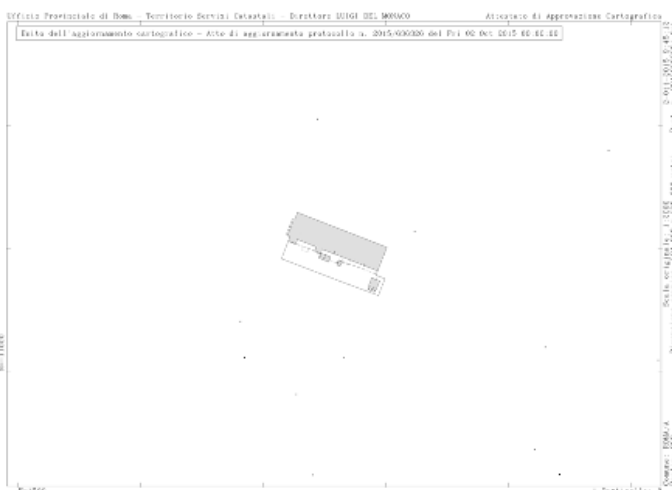
Palazzo delle Scienze e delle Tradizioni Popolari.

sono state censite n. 7 unità immobiliare in categoria C/1, n. 6 unità immobiliare in categoria A/10, n. 1 unità immobiliare in categoria D/1, n. 2 unità immobiliare in categoria A/2, n. 2 unità immobiliari in categoria B/6, n. 4 unità immobiliari in categoria B/4, n. 3 unità immobiliari in categoria C/2, n. 1 unità immobiliare in categoria D/6 e n. 1 unità immobiliare in categoria D/5.

Si precisa che il lavoro ha avuto inizio in data 31/08/2015 ed è stato ultimato in data 10/02/2016.

Le attività di rilievo sono state eseguite in 10 giorni lavorativi, mentre la stesura degli atti di aggiornamento con programma Pregeo e la restituzione dei rilievi con la predisposizione delle pratiche di accatastamento con programma Docfa, sono state effettuate in 30 giorni lavorativi. Il tempo rimanente, è stato utilizzato per il confronto con l'ente sulle attività svolte e sulle modalità di presentazione delle pratiche.

Si precisa inoltre che le operazioni di rilievo e l'espletamento delle attività svolte sono state svolte completamente dallo Studio Tecnico CARLISI non essendosi avvalsi nè in campo, nè in ufficio di subappalto o collaborazioni (l'intera attività era stata eseguita dagli Associati geom. Alessandro CARLISI, geom. Andrea CARLISI).





## CATEGORIA RILIEVI TOPOGRAFICI

### INCARICO PROFESSIONALE PER RILIEVO TOPOGRAFICO PLANO ALTIMETRICO DELLO STATO DI AVANZAMENTO DELLA CAVA IN LOCALITA' MONFRANCO - TABANOT DI PROPRIETA' DEL COMUNE DI ROASCHIA



Committente: **Comune di Roaschia**

**Luogo:** Cava in Località Monfranco - Tabanot – 12010 – Roaschia (CN)

**Importo a base d'asta:** € 20.000,00

**Anno di riferimento:** 2014 - in corso

**Oggetto dell'intervento:** Affidamento di incarico professionale rilievo topografico piano altimetrico dello stato di avanzamento della cava in Località Monfranco - Tabanot, di proprietà del Comune di Roaschia.

#### Descrizione sintetica del complesso

Il lavoro affidatoci da parte del Comune di Roaschia consisteva nel rilievo topografico piano altimetrico dello stato di avanzamento della cava in Località Monfranco - Tabanot, di proprietà del Comune di Roaschia, con durata dell'appalto quinquennale.

L'attività affidataci consisteva in:

- n. 2 operazioni annuali di rilievo strumentale in campo per la verifica dello stato di avanzamento dell'attività estrattiva autorizzata;
- sopralluoghi periodici minimo a cadenza quadrimestrale per verifica dell'andamento delle operazioni di cantiere e movimentazione del materiale;
- determinazione annuale dei volumi di materiale di scavo con calcolo a tavolino;
- restituzione dei dati di rilievo elaborati planimetrici e di computo dei volumi con cadenza annuale entro il 31 gennaio di ogni annualità.

Il lavoro da noi svolto si suddivideva principalmente in due fasi: la fase di rilievo sul campo e la fase di restituzione dei dati.

La prima fase, effettuata parallelamente ai topografi della società estrattiva, veniva effettuata mediante idonea strumentazione topografica, quali ricevitori Gps, stazione totale e laser scanner e consisteva nel rilievo piano altimetrico di tutte quelle zone dove erano state avanzate le attività da parte della ditta estrattiva.



Eseguito il rilievo in campo, la seconda fase consisteva nella restituzione dei dati al fine di determinare i volumi annuali dei materiali scavati.

La restituzione e il calcolo dei volumi si è eseguito con l'ausilio dei programmi Discav e X-PAD fusion con la quale si sono sovrapposte le situazioni degli anni precedenti con quella dell'anno corrente.

Tale sovrapposizione ha generato volumi di sterro e di riporto, ottenendo un valore volumetrico di materiale estratto ai fini della contabilizzazione degli oneri da pagare al Comune di Roaschia.

